

COMUNE di PONZANO M.to
Provincia di ALESSANDRIA

PIANO REGOLATORE GENERALE

(Legge regionale n 56 del 5/12/77 e s.m.i.)

Adottato con Delibera C.C. n. 10 del 08/06/2004 - approvato dalla G.P. con Deliberazione n. 424 del 28/07/2004
C.C. n. 23 del 27/09/2004 di approvazione del Progetto Definitivo

VARIANTE STRUTTURALE 2013

PROPOSTA TECNICA DEL PROGETTO PRELIMINARE (Approvata con Delibera C.C. n.29.del.11/10/2013)

PROGETTO PRELIMINARE (Approvata con Delibera C.C. n.3.del. 20/01/2015)

PROPOSTA TECNICA PROGETTO DEFINITIVO (Approvata con Delibera C.C. n. 4 del 06/04/2016)

PROGETTO DEFINITIVO

(Approvato con Delibera C.C. n. 19 del 13 luglio 2017)

"Relazione Illustrativa"

Ponzano Monf.to, 19 giugno 2017

il Progettista

il Responsabile del Procedimento

il Sindaco

SITUAZIONE URBANISTICA

Il Piano vigente

La Delibera Programmatica ed il Progetto Preliminare del Piano Regolatore Generale Comunale di Ponzano Monferrato vennero adottati con Delibera del C.C. n. 195 del 18/11/1994.

Il Progetto Definitivo venne adottato con Delibera C.C. n. 12 del 05/05/1995, integrata successivamente con Delibera C.C. n. 2 del 04/01/1996.

Con Delibera C.C. n. 11 del 08/05/1996 veniva predisposto il Progetto Preliminare di una "Variante in Itinere" il cui Progetto Definitivo venne adottato con Delibera C.C. n. 27 del 09/09/1996.

Il PRGC e la Variante in Itinere furono approvate con Decreto G.R. n. 29 - 22738 del 20/10/1997.

La Delimitazione Centro abitato a sensi Codice delle Strada

Con Delibera G.C. n. 41 In data 01/08/2011 il Comune ha approvato la nuova Perimetrazione del Centro abitato (Delibera C.C. n. n. 638 del 03/06/1994 approvazione della 1^ Perimetrazione). La provincia di Alessandria con nota 06/09/2011 npg 107279 ha espresso il proprio nulla-osta.

La Delimitazione Centro abitato a sensi art. 12 c. 5 delle L.R.56/77

Nel corso dell'iter di Variante al Piano è stata proposta una perimetrazione del centro abitato, discussa nelle varie conferenze di pianificazione che, a seguito di attenta disamina e verifica nell'ultima fase, ha subito alcune necessarie e condivise rettifiche, delle quali è stata data traccia anche nel "Parere unico regionale" emesso dal Settore di Copianificazione Urbanistica della Regione Piemonte a seguito della seduta del 29 maggio 2017.

Il perimetro così definito è stato riportato sulle tavole progettuali.

Il Regolamento Edilizio

Il Comune di Ponzano ha provveduto all'approvazione del Regolamento Edilizio Comunale con Delibera C.C. n. 15 del 23/05/2000.

Le Varianti parziali

Con Delibera C.C. n. 19 del 10/09/2002 venne approvato il Progetto Definitivo Variante Parziale al PRGC, redatta a sensi dell'art. 17, comma 7 della LR 56/77 e smi, relativa ad alcune modifiche apportate all'art. 17 - Aree agricole - punto B - delle Norme di Attuazione.

Con Delibera C.C. n. 23 del 27/09/2004 venne approvato il Progetto Definitivo Variante Parziale al PRGC, redatta a sensi dell'art. 17, comma 7 della LR 56/77 e smi, relativa all'introduzione di un nuovo articolo e cioè dell'art. 1 - Difesa ambientale.

Con Delibera C.C. n. 19 del 11/12/2006 è stato approvato il Progetto Preliminare Variante Parziale 2006 al PRGC, redatta a sensi dell'art. 17, comma 7 della LR 56/77 e smi, relativa ad alcune modifiche apportate alle Norme di Attuazione. In particolare è stata inserita:

- all'art. 1 - Difesa Ambientale, specifica norma sulla tipologia dei materiali per la realizzazione della copertura di capannoni industriali, artigianali ed agricoli;
- la stessa norma è stata inserita anche all'art. 23 - Prescrizioni costruttive per tutti gli interventi edilizi;
- il nuovo art. 31 - Disciplina dei padiglioni/dehors ad uso ristoro e svago su suolo pubblico, privato o privato assoggettato ad uso pubblico
- il nuovo art. 32 - Casotti per depositi attrezzi e serre.

La Provincia di Alessandria con Delibera G.P. n. 29 del 24/01/2007 ha espresso parere favorevole alla Variante Parziale 2006.

Il Piano di Classificazione acustica

In data 01/03/2005, a cura dell'ing. Renato Santero, è stato redatto il Piano di Classificazione Acustica del Territorio Comunale, regolarmente approvato con Delibera Comunale.

Il Piano Commerciale

Con Delibera C.C. n. 2 del 25/02/2008 è stato approvato il Piano Commerciale redatto in data 20/01/2008 - Presa d'Atto della Regione Piemonte Settore Programmazione e Interventi del Settore Commerciale in data 11/04/2008 prot. 7512/DA1701.

La perimetrazione degli addensamenti A1 ivi definita e condivisa è stata riportata sulle tavole di Piano.

Le Indagini geologiche

Le Verifiche di compatibilità idraulica ed idrogeologica dello strumento urbanistico, realizzate sulla base di indagini geologiche conformi alla Circ. PGR 08/05/1996 n. 7/LAP ed alla D:G:R: 15/07/2002 n. 45-6656, redatte dal Geologo Marco Novo, sono state inviate dal Comune di Ponzano ai competenti uffici in data 17/06/2011 prot. 1177.

Il Sett. Copianificazione urbanistica - Regione Piemonte - Provincia di Alessandria ha espresso parere di idoneità in data 05/12/2011 prot. 42345/DB 08.07 Class n. 011 060 010.

Con parere unico di Direzione n. 24870 del 26/05/2017, il Settore Geologico della Regione Piemonte ha formulato parere positivo alla stesura contenuta nella Proposta Tecnica di progetto Definitivo, inserendo alcune prescrizioni che si sono osservate nel presente progetto Definitivo.

In particolare, ottemperando alle richieste della Conferenza di Copianificazione, sono state introdotte le seguenti modifiche:

- Sulla Tavola 6 Carta di sintesi della pericolosità geomorfologica e dell'idoneità all'utilizzazione urbanistica, è stata eliminata la classe III Indifferenziata, inserendo le aree così precedentemente classificate in classe IIIa1; tale riclassificazione ha conseguentemente prodotto l'eliminazione della stessa classe sulle NTA.

- Sulle schede delle aree D2 e D3 della Relazione geologico-tecnica sulle aree interessate da nuovi insediamenti (terza fase), è stato ulteriormente e più precisamente dettagliato che:
 - i settori ricadenti in classe III sono inedificabili e che i possibili utilizzi per interventi complementari, non dovranno produrre modifiche altimetriche dei luoghi né riduzione della permeabilità dei suoli;
 - nei settori in dissesto (Ee e Eb) vigono le norme di cui all'art. 9 della NTA del PAI.

Proposta Tecnica del Progetto Preliminare della Variante Strutturale 2013

A seguito dell'entrata in vigore della nuova Legge Regionale n 3 del 25/03/2013 l'Amministrazione ha provveduto a redigere in data 10/04/2013 la Proposta Tecnica del Progetto Preliminare della Variante Strutturale 2013 al Piano Regolatore Generale del proprio comune che è stata approvata con Delibera C.C. n.29.del.11/10/2013.

Progetto Preliminare della Variante Strutturale 2013

Il Progetto Preliminare è stato redatto in data 15/01/2015, approvato con Delibera C.C. n 3.del. 20/01/2015, regolarmente pubblicato secondo i disposti di legge.

A seguito della 1^a Conferenza di copianificazione e valutazione avvenuta il 06/02/2014, gli Enti preposti hanno espresso ciascuna la propria valutazione. In particolare:

1. L'Amministrazione provinciale con Delibera G.P. n 95 del 09/04/2014 esprimeva alcune osservazioni che sono state interamente accolte dell'A.C.
2. La Regione Piemonte - Sett. Progettazione, assistenza, copianificazione - Provincia di Alessandria - Nota prot. 10231/DB0800 del 16/04/2014 esprimeva alcune osservazioni che sono state interamente accolte dell'A.C.
3. La Regione Piemonte - Sett. Valutazione Piani e Programmi nota 15/04/2012 prot. n 10229/DB0805 - Contributo dell'Organo Tecnico regionale di VAS, esplicitava che "...non paiono sussistere criticità tali da rendere necessaria l'attivazione della procedura di VAS" ponendo alcune condizioni che l'A.C. ha accettato.

L'Amministrazione comunale ha espresso le proprie controdeduzioni nella propria "Relazione sulle Osservazioni" in data 15/01/2015.

Il Progetto Preliminare è stato pubblicato secondo i disposti di legge dal giorno 15/05/2015 al giorno 14/07/2015. Entro i termini stabiliti dall'art. 30 della LR 56/77 e smi sono pervenute n 10 Osservazioni e proposte alle quali è stata data risposta nelle "Controdeduzioni alle Osservazioni".

Proposta Tecnica Progetto Definitivo

La Proposta Tecnica del Progetto Definitivo della Variante Strutturale 2013 è stata redatta in data 21 marzo 2016, adottata con Delibera C.C. n. 4 del 06/04/2016 ed emessa a seguito dell'accoglimento delle osservazioni.

In data 23/02/2017 e 25/05/2017 si sono svolte 2 Conferenze di Pianificazione e Valutazione.

In data 29/05/2017 si è svolta la seduta finale della Conferenze di Pianificazione e Valutazione ed è stato redatto redatto relativo Verbale di cui al protocollo 740 del 30/05/2017 del Comun di Ponzano, inviato agli Enti via PEC.

In particolare:

1. L'Amministrazione provinciale con Decreto Presidente n 56 del 15/05/2017 ha espresso parere positivo di compatibilità sulla base dell'Istruttoria di cui al prot. Provincia di Alessandria Direzione Ambiente del 10/05/2017 n. 32712.
2. La Regione Piemonte - Direzione Ambiente Governo e Tutela Territorio Settore Copianificazione sud-est - con parere unico regionale di cui al protocollo 12679/1608 del 29 maggio 2017, esprimeva alcune osservazioni e integrazioni, dando comunque esito positivo al progetto.

Le annotazioni e prescrizioni degli Enti sono state interamente accolte dell'A.C. apportando le necessarie modifiche agli elaborati.

In ossequio ai disposti dell'art. 28 della LR 56/77 e smi la Relazione Illustrativa, contiene:

- a) gli obiettivi e i criteri posti a base dell'elaborazione del piano e gli approfondimenti riferiti all'interpretazione strutturale del territorio, con la precisazione del relativo arco temporale di riferimento;
- b) le analisi demografiche e socio-economiche retrospettive, con indicazione delle ipotesi di sviluppo assunte nell'arco temporale di riferimento adottato;
- c) i dati quantitativi, relativi alle previsioni di recupero del patrimonio edilizio esistente e di nuovi insediamenti, nonché al reperimento delle aree, per i servizi e le attrezzature, necessarie per soddisfare i fabbisogni pregressi e previsti in relazione agli standard fissati dalla presente legge;
- d) i criteri per la strutturazione generale degli insediamenti esistenti e previsti;
- e) i criteri per l'applicazione degli indirizzi e dei criteri di cui alla normativa regionale sulla disciplina del commercio, ove sono contenute le motivazioni delle scelte operate nella definizione delle zone di insediamento commerciale;
- f) verifica di compatibilità delle aree oggetto di nuova previsione o di trasformazione con la classificazione acustica;

Inoltre il Progetto Preliminare recepisce le Osservazioni espresse nella 1^a e nella 2^a Conferenza di copianificazione e valutazione da:

- Provincia di Alessandria - Delibera G.P. n 95 del 09/04/2014
- Regione Piemonte - Sett. Progettazione, assistenza, copianificazione - Provincia di Alessandria - Nota prot. 10231/DB0800 del 16/04/2014.

- Regione Piemonte - Sett. Valutazione Piani e Programmi - nota 15/04/2012 prot. n 10229/DB0805

Nella Relazione alle Osservazioni è stata fornita dettagliata risposta alle note sopra citate.

A - OBIETTIVI E CRITERI DELLA VARIANTE 2013

posti a base dell'elaborazione del piano, con la precisazione del relativo arco temporale di riferimento

Con la presente Variante Strutturale, di durata decennale, si intende innanzitutto adeguare lo Strumento Urbanistico vigente alle numerose normative che, dalla sua approvazione (Decreto G.R. n. 29 - 22738 del 20/10/1997), si sono susseguite, considerato anche l'ampio spettro di competenze che le stesse hanno coperto. In particolare si richiama:

- DPR 6 giugno 2001 n. 380 "Testo Unico delle disposizioni legislative e regolamentari in materia di edilizia (Testo A)" e smi
- LR 29/04/2003 n. 9 "Norme per il recupero funzionale dei rustici" e Circolare della Regione Piemonte n. 5/PET del 09/09/2003 oltre alla D G R 1/08//2003, n. 20-10187 - Istruzioni per la determinazione dei valori minimi ammissibili delle altezze interne dei locali degli edifici esistenti di vecchia costruzione, oggetto di interventi di recupero edilizio
- Verifiche di compatibilità idraulica ed idrogeologica dello Strumento Urbanistico, realizzate sulla base di indagini geologiche conformi alla Circolare DGR 8 maggio 1996 n. 7/LAP e DGR 15 luglio 2002 n. 45-6656
- "Criteri ed indirizzi per la tutela del paesaggio"
- esaggio" approvato dalla Regione Piemonte - Assessorato ai Beni Ambientali con DGR n 21-9251 del 05/05/2003 e smi
- Classificazione sismica dei Comuni italiani, Ordinanza del Presidente del Consiglio dei Ministri n. 3274/2003 e Circolare del Presidente della Giunta Regionale del 27 Aprile 2004, n 1/DOP pubblicata sul BUR n. 17 del 29 Aprile 2004.
- L.R. 06/08/1998 n. 21 - recupero dei sottotetti
- D.M. 14/06/1989 n. 236, Legge 09/01/1989 n. 13, Cir. 22/06/1989 n. 1669/U.L.
- "Testo unico delle disposizioni legislative e regolamentari in materia di espropriazione per pubblica utilità" - approvato con DPR 08 Giugno 2001 n. 327
- prescrizioni inerenti ai vigneti DOC
- Codice della Strada approvato con D. Leg.vo 30 Aprile 1992 n. 285 e modificato dal D. Leg.vo 10 Settembre 1993
- L.R. 15/04/1985 n. 31 - attività di ricettività extralberghiera
- "Direttive n. 4" allegata al P.A.I.
- D. Leg.vo 22/01/2004 n 42 e smi "Codice dei beni culturali e del paesaggio, ai sensi dell'art. 10 della Legge 06/07/2002 n 137", Art. 142 "Vincolo paesaggistico" relativo ai corsi d'acqua iscritti negli elenchi approvati con R.D. 11/12/1933 n. 1775
- art. 156 "Verifica ed adeguamento dei piani paesaggistici - D.Leg.vo 22/01/2004 n. 42 e smi
- "Perimetrazione aree di interesse culturale" ex D.Lgs. 42/2004

- D. Leg.vo 18/05/2001 n. 227
- LR. n. 5 del 28/01/1980 di istituzione, ai sensi della Legge 04/06/1975 n. 43, del "Parco Naturale ed Area Attrezzata del Sacro Monte di Crea"
- LR 56/77 e successive modifiche ed integrazioni.
- LR 26/2015 e LR 28/2015.

Inoltre la Variante Strutturale ha lo scopo di:

- Aggiornare la cartografia di Piano in funzione delle nuove edificazioni;
- Coordinare le Norme di Attuazione e la cartografia di Piano con le varianti parziali approvate;
- Introdurre i disposti del Piano di Zonizzazione acustica redatto dal dott. ing. Renato Santero in data 01/03/2005;
- Adeguare il P.R.G.C. alla Legge Regionale sul Commercio (L.R. 28/99 e s.m.i. e DGR 347-42514 del 23/12/2003) approvato con Delibera C.C. n 2 del 25/02/2008;
- Recepire nel PRGC i dettami del Piano Territoriale Provinciale di cui alla DCR n. 223-5714 del 19/02/2002 e relativa Variante di cui alla DCR 112-7663 del 20/02/2007;
- Coordinare il contenuto del Piano al Regolamento Edilizio Comunale approvato con Delibera C.C. n. 15 del 23/05/2000;
- Adottare quanto emerge dalle verifiche di compatibilità idraulica ed idrogeologica dello Strumento Urbanistico, realizzate sulla base di indagini geologiche conformi alla Circolare DGR 8 maggio 1996 n. 7/LAP e DGR 15 luglio 2002 n. 45-6656;
- Dare sviluppo, in modo razionale e coordinato, alla residenza, all'industria, all'artigianato ed all'agricoltura, con le conseguenti aree a servizi, tenendo conto sia di quanto espresso dalla Regione Piemonte sia dalla Provincia di Alessandria.

DESCRIZIONE DEL TERRITORIO

ed approfondimenti riferiti all'interpretazione strutturale del territorio

Il Comune di Ponzano M.to, posto in provincia di Alessandria, ha una superficie di km² 11,6042, coltivati prevalentemente a vigneti in zona collinare ed a cereali o prato nei fondovalle; la superficie boschiva si estende per circa Ha. 232 circa. La densità di popolazione è di 33,1 abitanti per km²

E' servito dalla Strada Statale Casale-Asti e da due Strade Provinciali. Le altre strade comunali servono unicamente per il limitato traffico interno. Il tratto di Strada Provinciale che collega il cimitero del concentrico di Ponzano, al confine con il comune di Serralunga e che funge da via d'accesso al Parco Naturale di Crea, per le sue caratteristiche ambientali e per il fatto di attraversare una zona di salvaguardia nelle dirette adiacenze del parco, viene dichiarata strada panoramica, per cui vengono adottate tutte le misure di tutela per preservare l'ambiente che attraversa.

L'urbanizzazione primaria risulta essere discreta sia per quanto riguarda la rete di illuminazione pubblica, l'acquedotto e la rete gas metano, mentre la rete fognaria é in via di completamento.

Il Capoluogo, posto in zona collinare (350 m. sul livello del mare), è di antica formazione, con struttura discontinua, costituito da fabbricati rimaneggiati nel tempo che non presentano particolari valori artistici. Il nucleo più antico ha interesse ambientale limitatamente alla zona occupata dalla chiesa parrocchiale, (XVII sec.), la vicina Casa Fossati e la Tenuta Monte Oliveto, con vaghe caratteristiche architettoniche settecentesche.

Sottoripa è il centro più grande per estensione e conta il maggior numero di persone insediate; anch'esso di antica formazione è costituito da un susseguirsi discontinuo di fabbricati di tipo rurale-residenziale, senza particolari pregi artistici od ambientali. In questo centro ha sede il Palazzo Comunale, posto nei locali della vecchia sede della Scuola Elementare di Ponzano.

L'agglomerato di Percivalle è formato da fabbricati con caratteristiche rurali-residenziali, anch'essi privi di particolare interesse architettonico. In questo Centro sorgono le vecchie Scuole Elementari di Salabue ora destinate ad attività pubbliche collettive.

Starola, ha caratteristiche residenziali rurali senza nessun interesse particolare.

Il centro di Salabue, in origine, formava il concentrico del Comune di Salabue che dal 1924 è stato annesso al Comune di Ponzano; presenta qualche pregio e comprende il Castello di Salabue, con annesso viale alberato e parco, la Parrocchiale, le antiche case che circondano il Castello e la Villa Restano con annesso giardino.

Gli agglomerati urbani sopra descritti mostrano edifici costruiti in tufo o in mattoni, sia a vista che intonacati, la loro tipologia e le condizioni di abitabilità sono quelle simili alle vecchie strutture di tutti i paesi della zona; normalmente monofamiliari, si sviluppano ai lati di strade di limitata larghezza e raggiungono normalmente i due o tre piani f.t.

Ai sensi del D. Leg.vo n. 42 del 22/01/2004 (ex leggi n° 1089 del 1.6.1939 e n. 1497 del 2.6.1939), sono vincolati il Castello, nel concentrico di Ponzano e, presso la frazione Salabue, l'edificio anch'esso detto "il Castello" ed il viale alberato.

Sul territorio comunale esiste anche, in minima parte, un'area protetta relativa al Parco Naturale di Crea istituita con L.R. n° 5 del 28/01/1980.

Sul territorio non gravano vincoli di carattere Militare, terreni ad uso civico né terreni trasferiti alla Fondazione Ordine Mauriziano. Non esistono aziende soggette a dichiarazione né soggette a notifica su quanto prescritto dal D.P.R. 175/88 sulle aziende a rischio di incidente rilevante.

Il Comune di Ponzano M.to non fa parte di Consorzi o di Comunità Montane, non è interessato al sistema di Alta Velocità e non necessita di alcuna richiesta di parere al turismo.

Residenza

Il Piano Regolatore del 1996, prevedeva nuove ed organiche zone di espansione, ma soltanto la perimetrazione di aree già compromesse con limitate possibilità di integrazione della presenza edilizia.

La struttura originale dell'abitato, raccolto in cinque nuclei (Ponzano, Salabue, Sottoripa, Starola, Percivalle), era praticamente sopraffatta da una vasta disseminazione di case unifamiliari e di qualche piccola unità produttiva, con la formazione di edifici sparsi separati da spazi conservati all'agricoltura.

Si prevedeva, pertanto, il completamento di alcuni di questi raggruppamenti edilizi. Le aree di completamento erano previste in quattro zone di tipo B (1 mc./mq.), quelle invece destinate a nuove edificazioni erano previste in tre zone, due di tipo C (1 mc./mq) ed una di tipo C1 (0,80 mc./mq.)

Industria

Il PRGC 1996 individuava due Zone Industriali: una lungo la ferrovia, nelle vicinanze della "Cascina Sapelli", e l'altra lungo la Strada Provinciale che collega la Statale con il Capoluogo, in prossimità della "Cascina Cuccagna". Questo perché in tali luoghi si era già verificato l'inserimento spontaneo di alcune attività industriali ed il Piano prevedeva la possibilità di incremento commisurato alle reali necessità delle attività già presenti.

La superficie complessiva è attualmente di circa 40.000 mq. a cui corrisponde una superficie coperta teorica di un terzo, pari a 1.333 mq.

Criteri di salvaguardia ambientale.

In considerazione di quanto è stato esposto nella descrizione della configurazione territoriale e dei nuclei abitati, il Piano vigente già riteneva necessario che l'attuale fisionomia di queste località non venisse deturpata ulteriormente per cui delimitava i due Centri Storici dei vecchi nuclei di Ponzano e Salabue. Tutti i progetti relativi a trasformazioni, costruzioni o modifiche ivi ricadenti erano (e sono) sottoposti al nulla-osta della Soprintendenza competente.

Per le rimanenti zone residenziali di risanamento conservativo, comprendenti tutti i vecchi nuclei abitati esistenti, predispone norme per i rifacimenti e le nuove costruzioni.

Aree a servizi.

Venivano individuate sul territorio la destinazione d'uso dei vari edifici esistenti (Palazzo comunale, cimiteri, caserme dei carabinieri, CRI, Ufficio postale, ecc.) e ci si limitava a considerarne la superficie complessiva definendola a "servizi".

Ai sensi dell'art. 21 della LR 56/77 si riduceva a mq 18,00/ab lo standard relativo ai servizi sociali ed attrezzature a livello comunale. Infatti la capacità insediativa residenziale era stata calcolata in 1.921 abitanti teorici.

Complessivamente, quindi, il Piano calcolava le aree:

- mq. 8.644,50 - scuola dell'obbligo
- mq. 3.842,00 - attrezzature di int. comune
- mq. 17.289,00 - verde attrezzato
- mq. 4.802,50 - parcheggi pubblici

per un totale di mq 34.578,00, pari a mq 18,00/ab (CIR 1.921,00)

Nelle zone industriali, erano stati calcolati anche 4.000 mq. di zone a parcheggio pari al 10% della superficie fondiaria.

Zone e fasce di rispetto

Nel territorio comunale, si prevedevano le fasce di rispetto relative alle due zone cimiteriali (m. 200), al laghetto artificiale (m. 200), ai depuratori della rete fognaria (m. 100), alla ferrovia Asti - Mortara ed alla strada statale, entrambe di m. 30.

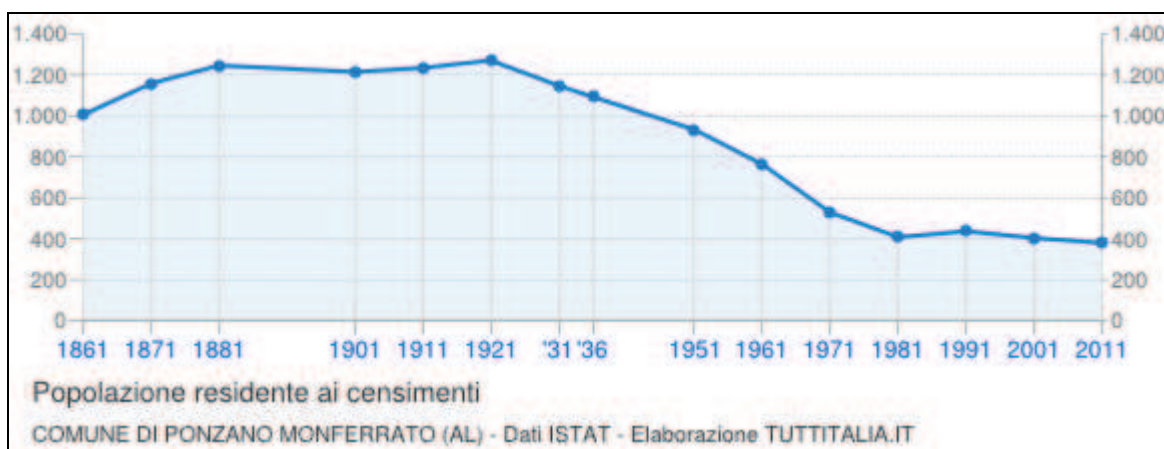
Per il Rio Colobrio il Piano prescrive una fascia di m. 30, ridotta a m. 10 in corrispondenza della zona industriale in sanatoria di situazioni precostituite; le strade provinciali ne hanno una di m. 20, la strada panoramica è dotata di una fascia pari a m. 50 dal ciglio stradale

B - ANALISI DEMOGRAFICHE

retrospettive, con indicazione delle ipotesi di sviluppo assunte nell'arco temporale di riferimento adottato

Relativamente alla popolazione i dati che si riportano di seguito sono desunti dall'anagrafe comunale e dall'ISTAT che ha elaborato grafici e diagrammi che meglio visualizzano lo stato di fatto.

Grafico dell'andamento demografico storico dei censimenti della popolazione
1861 - 2011.



I censimenti della popolazione italiana hanno avuto cadenza decennale a partire dal 1861 ad oggi, con l'eccezione del censimento del 1936 che si tenne dopo soli cinque anni per regio decreto n.1503/1930. Inoltre, non furono effettuati i censimenti del 1891 e del 1941 per difficoltà finanziarie il primo e per cause belliche il secondo.

Il comune ha avuto in passato delle variazioni territoriali. I dati storici sono stati elaborati per renderli omogenei e confrontabili con la popolazione residente nei confini attuali.

La popolazione residente, che è in prevalenza occupata in agricoltura, risulta dalla tabella e dal grafico che seguono.

Popolazione residente 2001/2011

Anno	Data rilevamento	Popolaz. residente	Variaz. assoluta	Variaz. percentuale
2001	31 dicembre	395	-	-
2002	31 dicembre	385	-10	-2,53%
2003	31 dicembre	397	+12	+3,12%
2004	31 dicembre	405	+8	+2,02%
2005	31 dicembre	397	-8	-1,98%
2006	31 dicembre	401	+4	+1,01%
2007	31 dicembre	390	-11	-2,74%
2008	31 dicembre	383	-7	-1,79%
2009	31 dicembre	387	+4	+1,04%
2010	31 dicembre	383	-4	-1,03%
2011 ⁽¹⁾	8 ottobre	387	+4	+1,04%
2011 ⁽²⁾	9 ottobre	380	-7	-1,81%
2011 ⁽³⁾	31 dicembre	384	+4	+1,05%

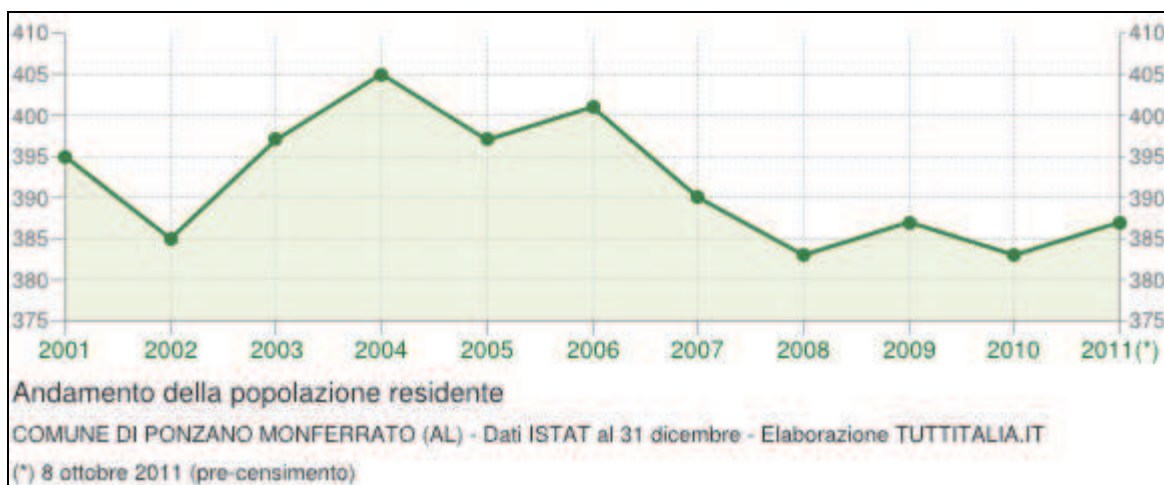
(1) popolazione anagrafica al 8 ottobre 2011, giorno prima del censimento.

(2) popolazione censita il 9 ottobre 2011, data di riferimento del Censimento 2011.

(3) popolazione al 31 dicembre del nuovo decennio intercensuario 2011-2021.

Andamento demografico della popolazione residente nel decennio 2001-2011.

Popolazione residente al 31 dicembre di ogni anno fino al 2010 e al 8 ottobre 2011, giorno precedente il Censimento.



Gli abitanti residenti al 31/12/2012 risultano essere 387 secondo l'Anagrafe comunale

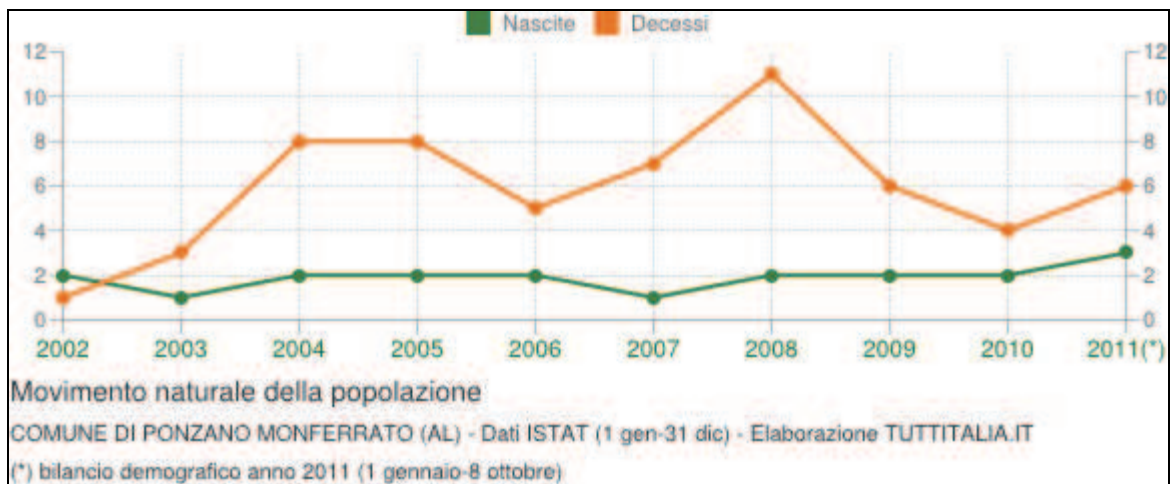
Bilancio demografico della popolazione dal 2002 al 2011

Anno	Bilancio demografico	Nascite	Decessi	Saldo
2002	1 gennaio-31 dicembre	2	1	+1
2003	1 gennaio-31 dicembre	1	3	-2
2004	1 gennaio-31 dicembre	2	8	-6
2005	1 gennaio-31 dicembre	2	8	-6
2006	1 gennaio-31 dicembre	2	5	-3
2007	1 gennaio-31 dicembre	1	7	-6
2008	1 gennaio-31 dicembre	2	11	-9
2009	1 gennaio-31 dicembre	2	6	-4
2010	1 gennaio-31 dicembre	2	4	-2
2011	1 gennaio-8 ottobre	3	6	-3
2011	9 ottobre-31 dicembre	0	0	0

(¹) bilancio demografico pre-censimento 2011 (dal 1 gennaio al 8 ottobre)

(²) bilancio demografico post-censimento 2011 (dal 9 ottobre al 31 dicembre)

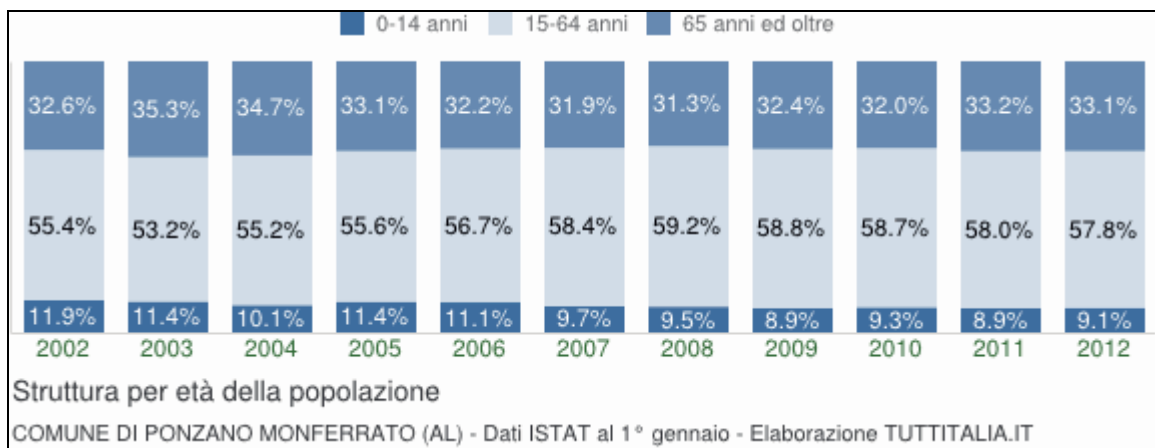
Il saldo naturale della popolazione, in un anno, determinato dalla differenza fra le nascite ed i decessi, è riportato nel diagramma che segue.



Struttura della popolazione dal 2002 al 2012

L'analisi della struttura per età della popolazione considera tre fasce di età: **giovani** 0-14 anni, **adulti** 15-64 anni e **anziani** 65 anni ed oltre. In base alle diverse proporzioni fra tali fasce di età, la struttura di una popolazione viene definita di tipo *progressiva*, *stazionaria* o *regressiva* a seconda che la popolazione giovane sia maggiore, equivalente o minore di quella anziana.

Dallo schema che segue si può desumere che la struttura della popolazione di Ponzano sia del tipo regressivo.



Relativamente alla popolazione si segnalano anche i dati relativi alla popolazione straniera residente nel Comune. In totale 23 persone e rappresentano il 6% della popolazione. Sempre da fonte ISTAT è stato ripreso quanto in appresso.

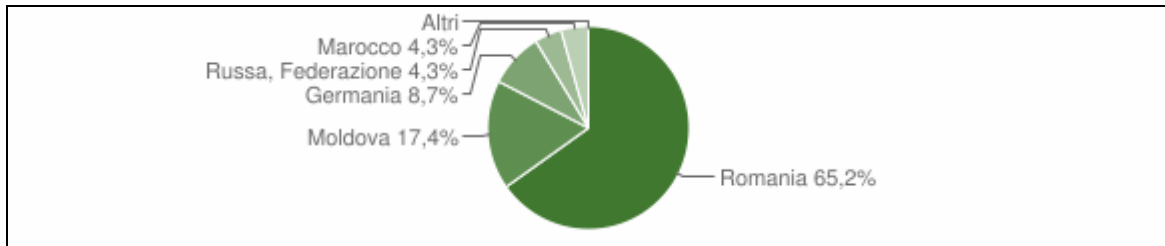
Popolazione straniera residente a **Ponzano Monferrato** al 1° gennaio 2011.



Relativamente alla distribuzione per area geografica di cittadinanza si riporta

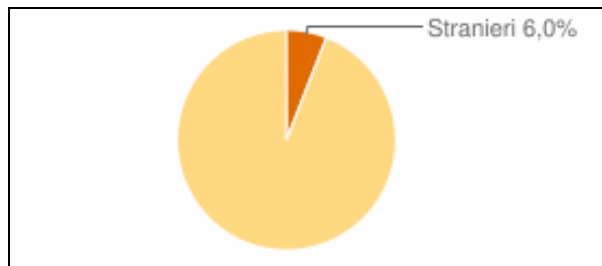
EUROPA		Area	Maschi	Femmine	Totale	%
Romania	Unione Europea		5	10	15	65,22%
Repubblica Moldova	Europa centro orientale		2	2	4	17,39%
Germania	Unione Europea		0	2	2	8,70%
Federazione Russa	Europa centro orientale		0	1	1	4,35%
Totale Europa			7	15	22	95,65%
AFRICA		Area	Maschi	Femmine	Totale	%
Marocco	Africa settentrionale		0	1	1	4,35%
Totale Africa			0	1	1	4,35%

La comunità straniera più numerosa è quella proveniente dalla **Romania** con il 65,2% di tutti gli stranieri presenti sul territorio.

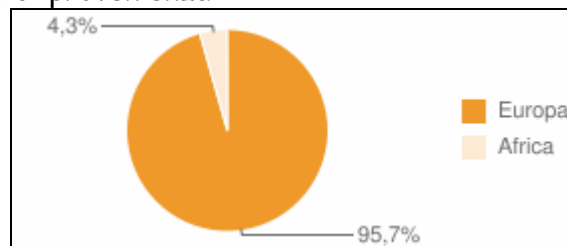


I grafici che seguono suddividono la popolazione straniera rispetto:

- al totale dei residente



- alle aree geografiche di provenienza



Le ipotesi di sviluppo si basano sulla considerazione che la popolazione residente è stazionaria dal 2008 (383 abitanti) ad oggi (387 abitanti).

COMPATIBILITÀ CON LA PIANIFICAZIONE SOVRAORDINATA

Ai fini della verifica di compatibilità con la pianificazione sovraordinata sono stati analizzati i seguenti strumenti:

- PTR - Piano Territoriale Regionale approvato con DCR n. 122-29783 del 21 luglio 2011;
- PPR - Piano Paesaggistico Regionale adottato con DGR n. 53-11975 del 4.8.2009;
- PTP - Piano Territoriale Provinciale approvato con DCR n. 223-5712 del 19/02/2002 e successiva Variante di adeguamento a normativa sovracomunale approvata con DCR n. 112-7663 del 20/02/2007.

Il Progetto Preliminare era stato integrato con le seguenti tavole:

Allegato Tecnico 8 - Rapporto tra previsioni di PRG e Tavole P4.5 di PPR - scala 1:25.000
Allegato Tecnico 9 - Rapporto tra previsioni di PRG e Tavola 1 e 3 del PTP - scala 1:25.000
Che vengono mantenute nella stesura della Proposta Tecnica del Progetto Definitivo.

PTR - Piano Territoriale Regionale (2011)

La Giunta regionale con deliberazione n. 122-29783 del 21 luglio 2011 ha approvato il nuovo Piano Territoriale Regionale (PTR). Esso sostituisce il PTR approvato nel 1997 ad eccezione delle norme di attuazione relative ai caratteri territoriali e paesistici (articoli 7, 8, 9, 10, 11, 18bis e 18ter) che continuano ad applicarsi fino all'approvazione del Piano Paesaggistico Regionale.

Secondo l'Allegato A del PTR il Comune di Ponzano appartiene all'AIT - 18 di Casale Monferrato: *Gerarchia*: Livello medio.

Secondo l'Allegato B del PTR - Ipotesi di aggregazione per sub ambiti e comuni di appartenenza, il Comune di Ponzano è iscritto all'AIT 18.5.

In particolare nelle NTA nell'art. 16 sono state inserite le "Prescrizioni dei Piani sovracomunali" che richiama i disposti degli artt. 19 "I centri storici", 20 "Le aree urbane esterne ai centri storici", 21 "Gli insediamenti per attività produttive", 23 "Le reti turistiche integrate", 28 "I territori di collina", 30 "La sostenibilità ambientale" e 31 "Contenimento e consumo del suolo" del PTR.

PPR - Piano Paesaggistico Regionale

La Regione Piemonte ha avviato nel 2005 una nuova fase di pianificazione dell'intero territorio regionale, che prende forma nel Piano Paesaggistico Regionale (PPR), ai sensi del Codice dei Beni Culturali e del Paesaggio (D.Lgs. 42/04) e della Convenzione Europea del Paesaggio (Consiglio d'Europa, 2000). Esso ha iniziato il suo iter con il Docu-

mento Programmatico approvato dalla Giunta regionale nel 2005. Attualmente ha raggiunto una fase redazionale completa ed è stato adottato con D.G.R. n. 53-11975 del 04 agosto 2009, dalla Giunta Regionale. Il PPR rappresenta 'lo strumento principale per fondare sulla qualità del paesaggio e dell'ambiente lo sviluppo sostenibile dell'intero territorio regionale'. L'obiettivo centrale è perciò la tutela e la valorizzazione del patrimonio paesistico, naturale e culturale, obiettivo che viene condiviso con il PTR.

In questo quadro il PPR articola le conoscenze e le valutazioni, gli obiettivi, le indicazioni strategiche e gli indirizzi normativi, in "ambiti di paesaggio" e ne deriva un'articolazione normativa che si organizza per:

- le regole per ambiti di paesaggio,
- le regole per beni e componenti,
- le regole per le reti.

Dal punto di vista degli ambiti Ponzano ricade nell'ambito di paesaggio 69 "Monferrato e Piana Casalese" e nell'unità di paesaggio (UP) n. 69.07 "Colline del Sacro Monte ed Crea" e 69.01 "Colline conca di Moncalvo"

Le norme del PPR, come già quelle del PTR, si articolano in norme: per indirizzi, per direttive e per prescrizioni ovvero le disposizioni, con diretta efficacia conformativa sul regime giuridico dei beni oggetto del piano, che regolano gli usi ammissibili e disciplinano le trasformazioni consentite.

In particolare nelle NTA nell'art. 16 sono state inserite le "Prescrizioni dei Piani sovracomunali" che richiama i disposti degli artt. 11 "Unità di paesaggio", 14 "Sistema idrografico", 16 "Territori coperti da boschi", 17 "Elementi di specifico interesse morfologico e naturalistico", artt. 19 "Aree rurali di elevata biopermeabilità" e 20 "Aree di elevato interesse agronomico", 24 "Centri e nuclei storico" 30 "Belvedere, bellezze panoramiche, siti di valore scenico estetico", 25 "Patrimonio rurale storico" delle Norme Tecniche del PPR

PTP - Piano Territoriale Provinciale

Secondo il Piano Territoriale Provinciale, il Comune di Ponzano Monferrato è così definito:

Allegato C1 - Elenco Vincoli - Decreto Legislativo 22 gennaio 2004, n. 42 - ART. 10 - (ex legge 1089/39)

AMBITO A VOCAZIONE OMOGENEA - n. 1a - Il Monferrato casalese occidentale

Allegato C3 - Elenco aree assoggettate ad usi civici - (Art.11 - Aree vincolate D. Lgs. 22/01/04 n. 42 - art.142) (Comune di Ponzano - ha 0.6888 (dato c.u.c.)

Relativamente al territorio di Ponzano il PTP - Tav. 1 definisce le aree urbanizzate del capoluogo e della zona industriale, le aree interstiziali della pianura di tipo b), presenti in modo preponderante, e quelle di tipo a) di interesse ambientale, limitate a modeste porzioni collegate al reticolo idrografico, le aree collinari con presenza di aree boscate, oltre a qualche tracciato di interesse archeologico.

La Tav. 3 definisce le aree pianeggianti e quelle collinari; considera praticamente tutto il nucleo consolidato come zona soggetta a conservazione, riconoscendone validità morfologico urbanistica, con le fasce più esterne soggette a completamento.

Nelle NTA nell'art. 16 sono state inserite le "Prescrizioni dei Piani sovracomunali" dove si richiamano i disposti degli artt. Art. 8 - "Ambiti a vocazione omogenea", Art.11 - "Aree vincolate D. Lgs. 22/01/04 n. 42 - art.142", Art. 19.3 - "Architetture e Manufatti oggetto di tutela visiva", 20.2 e 21.1, Il paesaggio urbano: elementi di identificazione - "Margine della configurazione urbana" e "Ingressi urbani", delle Norme Tecniche del PTP.

Relativamente al margine della configurazione urbana questo è individuato nella Perimetrazione del centro abitato come indicato in cartografia.

Relativamente all' "ingresso urbano" si è individuato in cartografia, con apposita indicazione sulle tavole di PRG, il punto definito, che è stato collocato all'inecso della SP 23 con la ex SS 457 nei pressi del casello della ferrovia sul tracciato della ferrovia Casale-Asti.

Nel punto in parola esiste già una aiuola, che l'AC di Ponzano coltiva e mantiene da tempo, sulla quale è anche presente l'indicazione per salire al Sacro Monte di Crea, lungo la citata SP 23.

Il percorso citato risulta quello privilegiato dal traffico turistico, per cui il posizionamento ufficiale dell'ingresso urbano riveste anche un carattere pubblico e formale.

C - DATI RELATIVI ALLE PREVISIONI

di recupero del patrimonio edilizio esistente e di nuovi insediamenti

1. Aree residenziali

L'analisi della situazione edificatoria realizzata negli ultimi anni, dimostra che nel territorio l'attività edilizia è stata modesta ma costante, sia con la ristrutturazione di varie case, soprattutto da parte di cittadini emigrati che ha conservato nel paese la propria abitazione, sia con la realizzazione di nuove costruzioni in area "C" che si possono, quindi, considerare "sature" e vengono riclassificate come aree "B".

La definizione dell'assetto idrogeologico e di pericolosità del suolo ha evidenziato vaste aree inadatte alla edificazione, che si è proceduto a stralciare, individuando in altre localizzazioni, i nuovi lotti edificabili.

A seguito dei contributi forniti dall'Amministrazione Provinciale e dalla Regione Piemonte, vedi nel dettaglio il documento dedicato, l'A.C. ha interpellato i proprietari dei lotti che erano stati classificati come nuove aree edificabili per conoscere le loro reali intenzioni circa l'attivazione edificatoria ma solo due hanno confermato il loro intento.

Oltre alle aree già stralciate in fase di Progetto Prelinare (C1, C7, C9 e C10), nella Proposta Tecnica del Progetto Definitivo, si è proceduto a eliminare l'area C6 conservando unicamente l'area individuata come C8 di mq 1.205.

Viene anche stralciata l'area B5 di mq 1.850 e riclassificata come "verde privato", su richiesta dei proprietari.

Per l'area C8 è stata prescritto, nelle NTA - Art. 11 - l'obbligo di osservare alcune prescrizioni costruttive in modo che la nuova edificazione non comprometta la visuale sul Sacro Monte di Crea.

Le aree edificabili del Piano vigente stralciate con la Variante Strutturale risultano dalla Tabella 1/a che segue che è stata opportunamente rivista e corretta per annullare alcuni errori materiali.

Dal confronto con quanto previsto dal Piano vigente emerge un decremento del 80% del volume e di consumo del suolo.

TABELLA 1/a
RIASSUNTO AREE RESIDENZIALI DI TIPO B - C e C1 MODIFICATE DALLA VARIANTE
VARIANTE 2013

Zona tipo	elimin.	elimin.	elimin.	Zona tipo	elimin.	elimin.	Zona tipo	elimin.	elimin.	Zona tipo	riconfermata			Zona tipo	nuova previsione		
		riclassifi. A	riclassifi I.C. 7			riclassifi in B			riclassifi in B		Sup. lotto	S.C.	volume		Sup. lotto	S.C.	volume
Zona B	mq	mq	mq	Zona C	mq	mq	Zona C 1	mq	mq	Zona C	mq	mq	mc	Zona C 1	mq	mq	mc
	133	1.020	154		3.898	2.020		13.724	3.547		1.774	3.547	1.205		603	964	
	2.488				5.227	1.670			2.647		1.324	2.647	-		-		
	992				5.160	911			2.050		1.025	2.050	-		-		
	9.047					1.090			1.536								
	4.014					3.505			648				-		-		
	873					1.003							-				
	78					2.520							-				
	1.220					3.220							-				
	1.084																
	2.539												-				
	1.592																
	1.080																
	740																
	2.900																
	2.800																
3.445																	
2.020																	
2.300																	
269																	
1.850																	
560																	
Totale	42.024	1.020	154	Totale	14.285	15.939	Totale	13.724	0	Totale	10.428	4.122	8.244	Totale	1.205	603	964
	43.198				30.224			13.724									

TABELLA 1b
AREE RESIDENZIALI DI TIPO B - C e C1

PIANO VIGENTE (*)						VARIANTE 2013									
Aree Tipo	S.T. mq (*)	S.F. libera mq (*)	I.F. mc/mq	Volume edificab. mc	ab. prev. n.	Eliminate mq	Previste riconf. mq	Nuove previsioni mq	totale variante mq	i.f. mc/mq	Nuovo Volume mc	ab. prev. n.	Totale Variante mc	Incremento mc	Decremento mq
B	180.400	36.000	1,00	36.000	300	43.198									
C	53.500	40.300	1,00	40.300	336	30.224	10.428		10.428	1,00	10.428	87	-29.872	-74%	74%
C1	23.400	16.500	0,80	13.200	108	13.724		1.205	1.205	0,80	964	8	-12.236	-93%	93%
	257.300	92.800		89.500	744	87.146	10.428	1.205	11.633		11.392	95	-42.108	-79%	80%

(*) I valori qui indicati sono quelli ripresi dal PRG Vigente Approvato (cfr. Relazione PRG Vigente)

Rispetto al Progetto Preliminare, che si uniformava delle "Osservazioni" dei vari Enti preposti alla disamina della documentazione ed approvazione della Variante, nonché in conseguenza delle "osservazioni" pervenute all'Amministrazione comunale, la Proposta Tecnica del Progetto Definitivo pianifica la seguente nuova area:

Rif. Cart.	Località	Zona	Sup. mq	Sup. cop. mq	volume mc
C8	S. Rocco	C1	1.205	603	964
	Sommano		1.205	603	964

L'area C6 di mq 3.284, riconfermata in sede di stesura del Progetto Preliminare, è stata eliminata a seguito dell'accoglimento della richiesta dei proprietari di classificare l'area in oggetto come "agricola".

2. Zone industriali

Le Zone Industriali esistenti, adiacente alla Provinciale ed alla ferrovia individuata dal PRGC 1996, vengono confermate poiché vi sono insediate alcune attività produttive e la Variante non modifica i parametri edilizi vigenti in quanto commisurati alle necessità delle attività presenti e prevedibili sul territorio.

In sede di Variante si è proceduto ad una verifica delle superfici delle Zone D iscritte nella Tabella del PRG vigente riscontrando un errore. Pertanto è stata riscritta la tabella inserendo le superfici corrette risultanti dalla cartografia su base catastale.

Inoltre è stata ridotta la porzione di zona industriale adiacente alla ferrovia per due ordini di motivi:

- Una porzione di essa cadeva in area a rischio di esondazione con evidenti problemi di utilizzo e di costruzione;
- Tale area risultava da tempo inutilizzata in quanto ricadente in arer del territorio poco attrattiva.

Nel contempo, anche le aree pertinenziali da utilizzare per servizi, sono state ridimensionate. Non si rileva quindi un aumento del consumo di suolo.

La tabella che segue riassume e i dati del Piano vigente e della Variante.

TABELLA 2 - AREE PRODUTTIVE

PIANO VIGENTE						VARIANTE 2013					
Localizzaz. area	Tipo di aree	Superf. Territor. mq	Superf. Fondiaria mq	Superficie fondiaria		Eliminate mq	Esistenti riconf. mq	Nuove previsioni	Superf. coperta %	Totale Varian. mq	Incremento mq
				occupata	libera						
Adiacente ferrovia	D	30.000 (*)	10.000	6.100	3.900	0	32.750 (**)	0	50	13.643	0
Adiacente provinciale	D	10.000 (*)	3.300	550	2.750	0	15.500 (**)	0	50	6.600	0
totale		40.000 (*)	13.300	6.650	6.650	0	48.250 (**)	0		20.243	0

(*) Superficie indicata negli elaborati del PRG Vigente

(**) Superficie reale ricalcolata su base catastale e corretta

AREE PER SERVIZI ED ATTREZZATURE

necessarie per soddisfare i fabbisogni pregressi e previsti in relazione agli standard fissati dalla legge;

Per la determinazione dei fabbisogni pregressi e previsti in relazione agli standard fissati dalla legge, si riporta di seguito la Tabella 4 con il calcolo degli abitanti teorici insediabili (CIR) dalla quale risulta una diminuzione di 686 abitanti rispetto alle previsioni del Piano vigente.

Relativamente alle "aree a servizi" la Variante Strutturale 2013 al Piano Regolatore, a seguito di indagine svolta sul territorio, ha preso atto delle strutture ed aree esistenti, quantificandole ed individuandole puntualmente in cartografia. Ha inserito quanto già disposto con la Variante Parziale 08/11/2010 relativamente al nuovo perimetro dell'area a servizi (da destinare a magazzino municipale ed autorimessa automezzi del Comune, nonché eventuale area mercatale) ed ha introdotto gli opportuni aggiustamenti/precisazioni oltre alle nuove previsioni.

Relativamente all'istruzione (scuole materne, elementari e medie inferiori) che, peraltro, dipendono dalle direttive del Ministero per l'Istruzione e del Provveditorato agli Studi, si prende atto dello stato di fatto. Gli edifici ex scuole sono da tempo destinate ad altre finalità: sede dell'Ufficio postale e del Municipio (abitato di Ponzano) e sede della pro-loco, CRI ed abitazione private (abitato di Salabue) per cui lo standard relativo non può essere considerato.

Anche per le aree ed edifici destinati ad "interesse comune" si tratta, in gran parte, di strutture esistenti: il Municipio e l'Ufficio postale, le chiese (parrocchiali e non), il Cimitero (vecchio a Ponzano e più recente a Salabue), la sede della C.R.I, la Caserma dei Carabinieri, il centro di ritrovo e la sede della Pro Loco per attività ludiche, sportive e per il tempo libero, area mercatale in adiacenza al Palazzo Comunale.

La Variante classifica ad interesse comune un'area in fregio alla Via Sottoripa, l'area adiacente alla caserma dei Carabinieri, l'edificio e relativa area di pertinenza sede della pro-loco a Salabue, già classificate genericamente "a servizi".

Inoltre individua nella Cascina Valperone gli uffici dell'Ente Parco di Serralunga di Crea.

Per quanto riguarda il "Verde pubblico, parco, gioco e sport" si elenca a questa destinazione parte dell'area della pro-loco di Salabue, prima classificata genericamente "a servizi", sulla quale insistono i campi da bocce.

La Variante destinata a verde pubblico una nuova area in località Sottoripa.

I "Parcheggi pubblici" previsti dal Piano vengono tutti confermati, individuati puntualmente e determinati nelle rispettive superfici, dalla Variante. Si specifica, a tale destinazione, anche l'area a Sottoripa nelle vicinanze della caserma dei Carabinieri, prima identificata genericamente "a servizi".

La Variante 2013 prevede, infine, la soppressione di alcune aree localizzate in modo poco razionale.

Anche per la Variante Strutturale si è tenuto conto della possibilità di ridurre a mq 18,00/ab la dotazione di aree a servizi per i comuni con popolazione prevista non superiore ai 2.000 abitanti.

Dalla tabella che segue, che riporta i dati necessari per il calcolo della CIR, si evince che gli abitanti teorici previsti nella Variante Strutturale 2013 sono 1.235. Dal confronto con la CIR del Piano Vigente si nota una diminuzione.

**TABELLA 4
CALCOLO DELLA C.I.R.**

Piano Vigente		Variante 2013	
a) Abitanti Residenti	422	Abitanti Residenti (anagrafe 01/11/2011)	380
		Abitanti Stagionali (ISTAT 2011)	0
b) Vani in abitazioni non occupate	755	Vani non occupati (ISTAT 2011)	760
c) Abitanti insediabili	744	Vani previsti	95
ABITANTI TOTALI TEORICI	1.921	VANI TOTALI	1.235
Dotazione aree per Servizi mq	34.578	Piano vigente	25.934
		Previsti dalla Variante	27.478
		TOTALE	53.411

Essendo il numero di abitanti inferiore a 2.000 si adotta un indice di 120 mc/ab come previsto dall'art. 20 c. della L.R. 56/77 modificata dalla LR 3/2013

I servizi previsti dalla variante strutturale 2013 sono sufficienti per una popolazione teorica di 1.235 abitanti e la dotazione procapite per abitante è di mq 43,25

N.B. Non sono disponibili i dati relativi ai "Vani non occupati" relativi al Censimento 2011

La tabella 3 che segue riassume le superfici delle aree a servizi, suddivise per tipologia, e le confronta, nei singoli totali, con i dati sintetici del Piano 1996. Ne risulta che la verifica dello standard urbanistico complessivo di mq 18/ab è ampiamente rispettato.

TABELLA 3 - AREE A SERVIZI PER LA RESIDENZA

Tipo di area	Piano vigente	Variante 2013					
	mq	Individ. Cartogr	Località individuata dalla Variante 2013	Superficie	Totale variante	superficie aggiunta	superficie soppressa
Parcheggi pubblici	4.802,5	P.1	Ponzano - Municipio §	457,00	6.241,00	1.438,50	
		P.2	Ponzano - Municipio §	256,00			
		P.3	Ponzano Cimitero §	350,00			
		P.4	N Ponzano c.le S. Defendente	1.615,00			
		P.5	Sottoripa	783,00			
		P.6	Ponzano - Parrocchiale	396,00			
		P.7	Valperone	1.860,00			
		P.8	Salabue - cimitero §	524,00			
Verde pubbl. - parco-gioco-sport	17.289	V.1	N - Sottoripa	33.962,00	35.096,00	17.807,00	
		V.2	pro-loco Salabue §	1.134,00			
Interesse comune	3.842	I.C. 1	N - C.na Valperone	2.373,00	12.074,00	8.232,00	
		I.C.2	Ponzano area marcatele §	2.143,00			
		I.C.3	Municipio §	2.290,00			
		I.C.4	Ponzano Parrocchiale	770,00			
		I.C.5	N Chiesa S. Sebastiano	137,00			
		I.C.6	pro-loco Salabue §	1.483,00			
		I.C.7	N - S. Rocco - Salabue	154,00			
		I.C.8	Via Sottoripa §	1.917,00			
		I.C.9	Sottoripa (Carabinieri)	807,00			
Istruz.	8.644,5			(*) 0,00	0,00	0,00	8.644,50
totale	34.578,00			53.411,00	53.411,00	27.477,50	8.644,50

(*) - L'edificio destinato ad istruzione di Ponzano è ora sede dell'ufficio postale e del Municipio

(*) - L'edificio destinato ad istruzione di Salabue è ora sede della pro-loco, CRI, abitazioni private

§ - proprietà comunale - superficie complessiva mq 10.554,00 pari a mq 10,94/ab > mq 7/ab

N. - Nuova area prevista dalla Variante Strutturale

Abitanti teorici 1.235 (vedi Tab. 4 - CIR)

Verifica standard urbanistici complessivi - mq 53.411,00 : 1.235 = **mq 43,25/ab.**

Verifica standard urbanistici parcheggi pubblici - mq 6.241,00 : 1.235 = **mq 5,05/ab.**

Verifica standard urbanistici verde pubblico - mq 35.096,00 : 1.235 = **mq 28,42/ab.**

Verifica standard urbanistici interesse comune - mq 12.074,00 : 1.235 = **mq 9,77/ab.**

Verifica standard urbanistici istruzione - mq 0,00 : 1.235 = **mq 0,00/ab.**

D - CRITERI PER LA STRUTTURAZIONE GENERALE

degli insediamenti esistenti e previsti.

I criteri adottati per la strutturazione generale degli insediamenti esistenti e previsti sono volti alla salvaguardia ed al recupero del patrimonio edilizio esistente nel territorio comunale.

Vengono delimitate le aree e/o edifici di valore storico/ambientale o paesaggistico che sono soggette a particolari norme volte al rispetto, alla valorizzazione delle aree e degli edifici, in conformità ai disposti del Piano Paesaggistico della Regione Piemonte approvato con DGR 53-11975 del 04/08/2009, redatto in attuazione del Codice dei beni culturali e del paesaggio (D.Lgs 42/2004 e smi), a partire dal protocollo d'intesa sottoscritto nel 2008 con il Ministero per i beni e le attività culturali (MiBAC).

Nelle zone A gli interventi non dovranno modificare la trama viaria ed edilizia e dovranno tendere esclusivamente al recupero integrale degli spazi urbani e dell'ambiente storico, al restauro conservativo del tessuto antico, alla preservazione del tessuto sociale, al riuso degli immobili idonei per i servizi sociali carenti, nonché al miglioramento della qualità e dell'utilizzo del patrimonio edilizio. Le aree libere di pertinenza degli edifici devono essere salvaguardate da alterazioni che ne compromettano i valori storico-ambientali o pregiudichino la fruibilità degli edifici prospettanti.

Le zone A sono suddivise in:

A1 - EDIFICI CONTRASSEGNA TI IN CARTOGRAFIA CON IL SIMBOLO ☉

Sono classificati A1 i seguenti edifici e relative aree di pertinenza:

- la chiesa parrocchiale di Ponzano
- il castello Cavallero e parco antistante
- il castello di Salabue con viale alberato e parco
- la chiesa parrocchiale di Salabue

Particolare attenzione è stata posta alla salvaguardia dei parchi, giardini, viali esistenti nei quali sono vietate alterazioni alle alberature che dovranno essere sostituite con specie omogenee o consone alla storicità del giardino in caso di forzato abbattimento.

A2 - EDIFICI CONTRASSEGNA TI IN CARTOGRAFIA CON IL SIMBOLO ★

In tali aree sono ammessi interventi di manutenzione ordinaria, straordinaria, consolidamento statico, restauro e risanamento conservativo, interventi per impianti tecnologici volti al miglioramento della fruibilità degli edifici, all'adeguamento alla normativa antisismica, di contenimento dei consumi energetici e di produzione di energia mediante il ricorso a fonti rinnovabili, purché adeguati e coerenti con le caratteristiche architettoniche preesistenti.

A3 - EDIFICI CONTRASSEGNA TI IN CARTOGRAFIA CON IL SIMBOLO ◆

Aree ed immobili di interesse documentario

All'interno dei centri storici dell'abitato di Ponzano e di Salabue sono stati individuati gli edifici che pur non avendo caratteristiche di "interesse storico" (A1) rivestono però un particolare valore documentario (*).

Nelle Zone B gli interventi debbono tendere principalmente al miglioramento delle condizioni generali dei fabbricati esistenti dal punto di vista:

- delle funzioni e delle condizioni di abitabilità e agibilità;
- delle tipologie architettoniche. I parametri edilizi vigenti relativi alle nuove edificazioni ed agli ampliamenti e/o ristrutturazioni non vengono modificati; è stato aggiunto il dato relativo al rapporto di copertura 45% del lotto di pertinenza nei casi di nuova costruzione, anche a seguito di demolizione.

Le aree di Tipo C e C1 sono destinate alle nuove edificazioni a destinazione residenziale, con indice di densità fondiaria rispettivamente di 1 mc/mq e 0,8 mc/mq, altezza massima 7,50 m. e superficie coperta - max 50% della superficie fondiaria.

Relativamente alle aree residenziali sono state introdotte quelle possibilità concesse dalle leggi emanate dal 1996 ad oggi. In particolare il recupero dei rustici (L.R. n. 9/2003 e della Circ. PGR del 09/09/2003 n. 5/PET), il recupero dei sottotetti esistenti (L.R. 06/08/1998 n. 21. e smi.), la tipologia dei Titoli abilitativi relativi alla richiesta di trasformazione edificatoria (DPR 06/06/2001 n 380 e smi e Legge 122/2010 Art. 49 c. 4/bis.), nonché i disposti della L.R. 02/03/2011 n 1 e s.m.i (cfr. L.R. 3/2013).

La Proposta Tecnica del Progetto Definitivo della Variante 2013 prevede:

- lo stralcio dell'area C6 - riclassificata agricola
- la riclassificazione di un'area da "B" (B5) a zona "verdeprivato"
- il mantenimento di n 1 nuova area edificabile - Zona "C" - denominata C8 (Vedi Tacelle 1/a e 1/b al precedente punto C. 1).

Nelle Zone D, l'amministrazione comunale è venuta nella determinazione di non ammettere l'insediamento di impianti produttivi rientranti nelle attività Seveso, sotto soglia Seveso, attività con sostanze cancerogene, attività con processi ad alta temperatura/alta pressione, attività che utilizzano radiazioni ionizzanti, attività che utilizzano agenti biologici pericolosi, attività che operano nella trasformazione, lavorazione, stoccaggio di rifiuti urbani o speciali che comportino rischi di emissioni nocive. L'art. 12 delle N.T.A. è stato pertanto modificato in tal senso. Con specifico riferimento ai disposti di cui al DM 09/05/2001 e/o ai D. Lgs 334/98 e s.m. D. Lgs 238/05 è richiesto, in sede di nuove autorizzazioni e/o aggiornamenti, la verifica da parte delle ditte del rispetto dei valori di soglia contenuti nel citato DM.

La Variante ammette, oltre alle attività artigianali, industriali, direzionali e commerciali, anche l'insediamento di laboratori di ricerca e di analisi, magazzini, depositi e vendita all'ingrosso di qualsiasi genere, vendita al dettaglio, limitatamente ai beni prodotti dall'azienda e nei locali adibiti alla produzione degli stessi (Risoluzione Min. 10/04/1978), artigianato di servizio, silos, attrezzature di natura ricreativa/sportiva e sociale al servizio degli addetti del settore, uffici e mostre connesse alle attività di cui sopra, nonché le rimesse e gli edifici speciali o di servizio.

Sono consentiti, oltre a nuovi impianti, anche interventi di ristrutturazione, ammodernamento e ricostruzione degli edifici, soprattutto dal punto di vista igienico-sanitario, con possibilità di inserimento di servizi, sia per migliorare l'ambiente di lavoro (locali mensa,

(locali ecc.) sia inerenti al processo produttivo (uffici, laboratori, rinnovo impianti, ecc.). Tutti gli edifici che verranno insediati nelle presenti aree D dovranno tenere in considerazione le prescrizioni e le indicazioni contenute nel Piano di Zonizzazione Acustica.

La Variante provvede unicamente a ricollocare un'area a servizi localizzata in modo inappropriato.

Modifiche apportate

A seguito della 1^a Conferenza di copianificazione e valutazione avvenuta il 06/02/2014, gli Enti preposti hanno espresso ciascuna la propria valutazione.

Nel documento dedicato "Relazione sulle Osservazioni" sono state elencate in dettaglio tutti i contributi forniti ed accolti dall'A.C. relativamente alla cartografia, alla Relazione ed alle Norme di Attuazione, già inseriti nella stesura del Progetto Preliminare e mantenuti nella presente stesura della Proposta Tecnica del Progetto Definitivo.

Implementazione delle Norme di Attuazione

In particolare sono già stati apportati, in sede di Progetto Preliminare, i seguenti perfezionamenti:

- Art. 3 - Elaborati Del Piano
Sono stati elencati in dettaglio i documenti di Piano, correggendo la data relativa all'Aggiornamento cartografico (Ottobre 2014) riportato anche sulle tavole di Piano.
- Art. 9 - Aree di tipo A
E' stato inserito il riferimento all'art. 18
- Art. 11 - Aree di tipo C e C1
E' stato implementato con la normativa specifica per le aree C6 e C8 relativamente al rispetto delle visuali ed alla verifica dell'impatto ambientale e paesistico.
- Art. 12 - Aree di tipo D
E' stato implementato con la normativa relativa all'impermeabilizzazione del suolo
- Art. 13 - aree agricole
E' stato implementato con la normativa relativa all'impermeabilizzazione del suolo e con il richiamo esplicito all'art. 19 "Prescrizioni per la tutela sull'ambiente del paesaggio anche in zona non edificabile"
- Art. 16 - Aree inedificabili, Fasce di rispetto, vincoli particolari
E' stato implementato con la normativa relativa alla DGR 07/04/2014 n 64-7417 relativa ai corsi d'acqua ed ai rii.
E' stata corretta la profondità della fascia di rispetto cimiteriale (m 200)
E' stata inserita la normativa relativa alle Buffer zone
E' stato inserito il capitolo "Recepimento dei Piani sovracomunali"
E' invece stato eliminato il riferimento alla fascia di rispetto del laghetto artificiale in quanto quest'ultimo risulta ad oggi inesistente; è stato eliminato anche il riferimento alle fasce di rispetto di m 30 e 10 del Rio Colobrio.
- Art. 18 Prescrizioni costruttive per tutti gli interventi edilizi

E' stato implementato con espliciti riferimenti alla mitigazione ed alle interferenza con i coni visuali, i versanti coltivati a vite e dei crinali, con espresso richiamo alla DGR n 30-13616 del 22/03/2010 recanti "Indirizzi per la qualità paesaggistica degli insediamenti".

➤ Art. 22 - Pannelli solari

L'articolo è stato implementato con l'inserimento della dicitura "All'interno delle aree classificate "Buffer Zone" non potranno essere assentite installazioni di pannelli fotovoltaici a terra".


➤ Art. 27 - Prescrizioni geologico tecniche

L'articolo è stato modificato secondo le indicazioni derivanti degli approfondimenti degli studi geologici.

Inoltre sono state stralciate le schede relative alle aree residenziali di nuova previsione (C1, C7, C9 e C10) eliminate dal Progetto Preliminare.

Nella stesura della Proposta Tecnica del Progetto Definitivo, le NTA sono state implementate con all'accoglimento dell'Osservazione del Tecnico comunale e dei privati, evidenziate nel Testo.

In particolare sono stati implementati:

- Art. 1 - Difesa ambientale - sono stati modificati il 5°, 6° e 7° capoverso
- Art. ~~13~~ 9 - Aree di Tipo A - al titolo è stata aggiunta la precisazione - Aree Residenziali di Nucleo Storico
- Art. 9 - A3 - Edifici contrassegnati in cartografia con il simbolo 
Al punto 2) sono state introdotte alcune precisazioni
- Art. ~~14~~ 10 Aree di Tipo B - al titolo è stata aggiunta la precisazione - Aree di Completamento ed il 2° capoverso è stato implementato
- Art. 11 - Aree di tipo C e C1
Al sottotitolo: Per le aree di tipo C - sono state aggiunte alcune precisazioni; inoltre è stato eliminato il riferimento all'area C6 - eliminata
- Art. ~~17~~ 13 Aree agricole - sono state introdotte alcune precisazioni
- Art. ~~20~~-16 - Aree Inedificabili, Fasce Di Rispetto, Vincoli Particolari
La prima parte dell'articolo è stata "cancellata" e riscritta in quanto la stesura risultava di non facile lettura. Non sono stati modificati i contenuti né i parametri già fissati ma sono stati creati dei sottotitoli specifici per ciascun argomento sviluppato
- Art. ~~22~~ 17 - Distanze Dai Confini - sono state introdotte alcune precisazioni
- Art. ~~23~~ 18 - Prescrizioni Costruttive per tutti gli interventi edilizi - sono state introdotte alcune precisazioni
- Art. ~~25~~ 20 - Viabilità' e distanze delle recinzioni dalle strade - sono state introdotte alcune precisazioni a seguito dell'accoglimento di un'Osservazione
- Art. 27 - Prescrizioni geologico tecniche - sono state rimosse le schede relative alle aree C6 e B5 in quanto queste due aree sono state soppresse.

Modifiche alla cartografia di Piano

In particolare sono già stati apportati, in sede di Progetto Prelimare, i seguenti perfezionamenti:

- è stato rivisto il retino aree di tipo B
- è stata inserita la data dell'aggiornamento cartografico "Ottobre 2013"
- è stata corretta la posizione della Strada Oietto o Godino
- è stato inserito il confine del Centro Abitato (art. 12 della LR 56/77 e smi)
- sono state stralciare le aree individuate in cartografia come C1, C7, C9 e C10,
- è stato riportato il confine del parco di Serralunga di Crea in Comune di Ponzano ed il confine dell'area pre-parco
- è stato corretto il perimetro del cimitero - m 200
- sono state riportate le aree di rispetto dei corso d'acqua (DGR 07/04/2014 n 64-7417)
- sono state riportate correttamente le fasce di rispetto dei corsi d'acqua (Dl.g.vo 42/2004)
- è stato eliminato il laghetto artificiale perché inesistente

La cartografia di Piano, in sede di redazione di Progetto Definitivo, è stata modificata e integrata come segue:

- Delimitazione delle Buffer Zone relativa al paesaggi vitivinicolo dell'UNESCO
- Definizione della perimetrazione del Sacro Monte di Crea, sulla base dei dati forniti dall'Ente Parco, secondo la cartografia dei confini del sito UNESCO, individuando i perimetri di Core Zone e Buffer Zone
- Definizione della perimetrazione dei centri abitati a sensi del Codice della Strada;
- Definizione della perimetrazione dei centri abitati a sensi dell'art. 12 della L.R. 56/77;
- Individuazione cartografica dell'Ingresso Urbano;
- sono state stralciare 2 aree edificabili (C6 e B5), come indicato precedentemente, ed in cartografia è rimasta unicamente l'area C8 - Zona C1 di mq 1.205,
- sono state verificate e, ove occorre modificate, le localizzazione degli Impianti di Depurazione esistenti e ridisegnate le relative fasce di rispetto della profondità di m 100
- sono state riportate le modifiche relative ai limiti delle aree di frana, come indicato anche nelle tavole della geologia.

La Cartografia di Piano del Progetto Definitivo mantiene la data dell'aggiornamento cartografico ad "Ottobre 2013".

E - COMMERCIO

criteri per l'applicazione degli indirizzi e dei criteri di cui alla normativa regionale sulla disciplina del commercio - motivazioni delle scelte operate nella definizione delle zone di insediamento commerciale;

Il Comune con Delibera C.C. n 2 del 25/02/2008 ha approvato il "Piano Commerciale" che deve considerarsi parte integrante della Proposta Tecnica del Progetto Preliminare della Variante Strutturale 2013.

Dallo studio sull'organizzazione del commercio al dettaglio in sede fissa risulta presente un unico esercizio commerciale, a carattere alimentare - Tab. II (macelleria) con superficie totale di mq 20,00, situato in Fraz. Salabue - Via Alfieri n 2.

Nell'ambito del territorio di Ponzano il Piano Commerciale ha identificato un solo tipo di addensamento commerciale e cioè

A.1. - Addensamento commerciale storico rilevante

corrisponde con l'intero reticolo compreso nella delimitazione del Centro Abitato adottato con Delibera G.C. n. 638 del 03/06/1994, ai sensi dell'art. 4 del D.leg.vo 285/92 e smi. Le vie che compongono l'addensamento si considerano appartenenti a questo da entrambe i lati (per una più precisa identificazione si fa riferimento alla cartografia).

Il Comune presenta delle caratteristiche urbanistiche e commerciali che non consentono di identificare altri tipi di addensamenti commerciali nell'ambito del proprio territorio.

La situazione del territorio e dei nuclei abitati del Comune di Ponzano (Ponzano e Salabue) non consentono di soddisfare alcuno dei parametri e degli indirizzi Regionali, pur applicando le deroghe previste, al fine di riconoscere delle localizzazioni urbane non addensate di tipo L. 1 e delle localizzazioni urbano periferiche di tipo L. 2.

Per gli esercizi di vicinato e per le medie strutture di vendita fino a mq 400, ricadenti nell'addensamento storico di tipo A. 1. non è richiesto il soddisfacimento del fabbisogno di posti auto previsto dal comma 2 - art. 18 dei "Criteri per il rilascio delle autorizzazioni per l'esercizio del commercio al dettaglio" approvati con la Delibera C.C. sopra citata.

G - COMPATIBILITÀ DELLE AREE OGGETTO DI NUOVA PREVISIONE CON LA CLASSIFICAZIONE ACUSTICA:

Si premette che è prevista la Verifica di Assoggettabilità della Variante Strutturale 2013 al Piano in oggetto come indicato dall'art. 6 della LR 23/2007, in ottemperanza al D.lgs 152/2006, che, stante la portata delle varianti contenute nel presente documento non comporta l'obbligatorietà della redazione del Rapporto Ambientale previsto dalla citata normativa.

Premesso quanto sopra, il Comune di Ponzano (AL) ha predisposto in data 01/03/2005 "Il Piano di Classificazione Acustica del Territorio Comunale" (proposta di zonizzazione acustica in data 12/01/20047 adozione con D.C.C. del 11/03/2004 pubblicazione sul BUR n 13 del 01/04/2004), a firma del dott. ing. Renato Santero di Asti.

Agli effetti dell'art. 5, comma 4, della L.R. 52/2000 si è tenuti ad effettuare una verifica delle nuove previsioni urbanistiche contenute nella presente variante rispetto alla classificazione effettuata ed una eventuale sua revisione.

La classificazione acustica in funzione delle destinazioni d'uso urbanistiche si può articolare in sei classi, dalle "aree particolarmente protette" (Classe I) fino alle "Aree esclusivamente industriali" (Classe VI).

Le tavole del Piano di classificazione acustica riportano la perimetrazione dei nuclei abitati residenziali, in Classe II o III, l'area industriale in Classe IV con le confinanti aree agricole in Classe III.

La verifica in oggetto evidenzia:

- La classe di zonizzazione in cui ricade la nuova previsione urbanistica
- Le classi di zonizzazione confinanti
- La presenza di eventuali contatti critici

L'analisi svolta ha evidenziato le seguenti trasformazioni:

A. Area residenziali

- 1) La Variante ha riclassificato come "zone B" alcune aree edificate, prima considerate zona "C", per cui rientrano e restano nella originaria classificazione acustica (Classe II "aree destinate ad uso prevalentemente residenziale");
- 2) Riconferma alcune aree C che pertanto rientrano e restano nella originaria classificazione acustica (Classe II);
- 3) Prevede n 1 nuova area a destinazione d'uso C1 che si trovano in continuità con le esistenti zone B e C per cui rientrano nella classificazione acustica Classe II.
- 4) Riclassifica come A una zona B all'interno del centro storico dell'abitato di Ponzano che pertanto rientra e resta nella originaria classificazione acustica (Classe II);

- 5) Riclassifica a "servizi" - I.C.7 - una piccola area prima in Zona B che pertanto rientra e resta nella originaria classificazione acustica (Classe II);
- 6) Le aree A non vengono interessate dalla Variante

Le aree residenziali, interessate dalle varianti sinteticamente sopra elencate, rientranti nella Classe II o III sono confinanti con le aree agricole in Classe III.

B. Aree agricole

Le aree agricole, ad eccezione di quanto precisato al precedente punto A.3), non subiscono alcun mutamento o variazione per cui restano in Classe acustica III

C. Aree D

Le aree a destinazione industriale e/o commerciale vengono confermate alla loro destinazione per cui restano in Classe acustica IV - "Aree di intensa attività umana"

D. Aree a Servizi

Le aree a servizi riconfermate e/o nuove previste sono situate tutte ai margini degli abitati e rientrano, anche per le nuove previsioni, in Classe acustica II o III.

Dall'analisi sopra effettuata, non sono emersi eventuali accostamenti critici confermando quindi la congruità dei contenuti di variante con la proposta di zonizzazione acustica.

Il comune a seguito dell'avvenuta approvazione definitiva della variante al P.R.G.C. da parte della Regione Piemonte, avrà l'obbligo, ai sensi dell'art. 5, comma 4, della Legge regionale n. 52 del 20 ottobre 2000, di adeguare il proprio piano di zonizzazione acustica.

ELENCO DELLE MODIFICHE APPORTATE CON LA VARIANTE 2013

- 1) Zone B e C eliminate:
Abitato di Ponzano zona vicinanze castello, Via Moncalvo e strada San Defendente, Abitato di Ponzano - Fraz. Sottoripa, Fraz. Salabue - C.na Godino Pozzo comunale e C.na Coppo, Fraz. Salabue - Starola
Totale superficie eliminata mq 63.103
Eliminata zona B - denominata B5 di mq 1.850 - riclassificata "verde privato"
Eliminata zona C - denominata C6 di mq 3.284 - riclassificata "agricola"
Ulteriore superficie eliminata mq 5.134
- 2) Riclassificazione area da B ad A all'interno del perimetro del Centro Storico di Ponzano ed individuazione e classificazione edifici con il simbolo *
- 3) Individuazione e classificazione edifici con il simbolo * all'interno del perimetro del Centro Storico della Fraz. Salabue
- 4) Rettifica cartografica andamento strada Comunale prossimità c.na Varvello
- 5) Rettifica e risagomatura aree di tipo B, a seguito osservazione
- 6) Rif. Cart. C8 - Località: nei pressi della C.na S. Rocco - Fraz. Salabue
- 7) Rettifica fascia rispetto fluviale a sensi art. 29 L.R. 56/77
- 8) Individuazione area "Parco di Crea" e relativa fascia di salvaguardia
- 9) IC 1 Cascina Valperone, uffici dell'Ente Parco di Serralunga di Crea - mq 2.373
- 10) IC 5 chiesetta S. Sebastiano - Ponzano - mq 137
- 11) IC 7 chiesetta S. Rocco - Salabue - mq 154
- 12) V.1 Nuova area a verde pubblico - località Sottoripa - mq 33.962
- 13) P.2 Nuova parcheggio - municipio - mq 256
- 14) P.4 Nuova parcheggio - c.le S. Defendente - mq 1.615
- 15) Rilocalizzazione area a parcheggio in Zona D3
- 16) Aree boscate
- 17) Coltivazioni vitivinicole DOC
- 18) Area archeologica
- 19) Ampliamento fascia di rispetto cimiteriale
- 20) Perimetrazione Centro Abitato a sensi Codice della Strada
- 21) Addensamento commerciale A1
- 22) Sono state verificate e corrette le ubicazione dei limiti delle classi 3a-f1 e 3a-f2 corrispondenti alle frane di seguito elencate:
131FA3 - Strada comunale Cassone;
054FQ3 - S.P. 23; 111FQ3 - S.P. 23; 143FA3 - S.P. 23; 110FA3 - S.P. 23, tutte in zona Stara
Sono state corrette le ubicazioni delle frane 049FA10, 144FA3, 121FA3 e 044FA10
- 23) Individuazione Ingresso Urbano (U.I.)
- 24) Perimetrazione Centro Abitato a sensi art 12 c. 5 L.R. 56/77

Ponzano Monf.ta, 19/06/2017

Progettista

il Responsabile del Procedimento

il Sindaco